



গণপ্রজাতন্ত্রী বাংলাদেশ সরকার

প্রকল্প পরিচালক

“চট্টগ্রাম জেলার মীরসরাই উপজেলার উন্নয়ন পরিকল্পনা প্রণয়নঃ সার্বিক দুর্যোগ ব্যবস্থাপনাকে ভূমি ব্যবহারের মাধ্যমে সম্পূর্ণকরণ” শীর্ষক প্রকল্প  
নগর উন্নয়ন অধিদপ্তর

এবং

পরিচালক, নগর উন্নয়ন অধিদপ্তর  
এর মধ্যে স্বাক্ষরিত

বার্ষিক কর্মসম্পাদন চুক্তি

জুলাই ০১, ২০১৯ – জুন ৩০, ২০২০

৫৮

৫৮

৫৮

৫৮

৫৮

## সূচিপত্র

“চট্টগ্রাম জেলার মীরসরাই উপজেলার উন্নয়ন পরিকল্পনা প্রণয়নঃ সার্বিক দুর্যোগ ব্যবস্থাপনাকে ভূমি ব্যবহারের মাধ্যমে সম্পৃক্তকরণ” শীর্ষক প্রকল্প এর কর্মসম্পাদনের সার্বিকচিত্র.....	৩
উপক্রমনিকা.....	৪
সেকশন ১: অধিদপ্তরের রূপকল্প (Vision), অভিলক্ষ্য (Mission), কৌশলগত উদ্দেশ্যসমূহ এবং কার্যাবলি.....	৫
সেকশন ২: অধিদপ্তরের বিভিন্ন কার্যক্রমের চূড়ান্ত ফলাফল/প্রভাব (Outcome/Impact) .....	৭
সেকশন ৩: কৌশলগত উদ্দেশ্য, অগ্রাধিকার, কার্যক্রম, কর্মসম্পাদন সূচক এবং লক্ষ্যমাত্রাসমূহ .....	৮
সংযোজনী ১: শব্দসংক্ষেপ (Acronyms).....	১২
সংযোজনী ২: কর্মসম্পাদন সূচকসমূহ, বাস্তবায়নকারী দপ্তর/সংস্থাসমূহ এবং পরিমাপ পদ্ধতি.....	১৩
সংযোজনী ৩: কর্মসম্পাদন লক্ষ্যমাত্রা অর্জনের ক্ষেত্রে অন্যান্য মন্ত্রণালয়/বিভাগের উপর নির্ভরশীলতা.....	১৪

১৫

১৬

১৭

১৮

১৯

“চট্টগ্রাম জেলার মীরসরাই উপজেলার উন্নয়ন পরিকল্পনা প্রণয়নঃ সার্বিক দুর্যোগ ব্যবস্থাপনাকে ভূমি ব্যবহারের মাধ্যমে সম্পৃক্তকরণ” শীর্ষক প্রকল্প এর কর্মসম্পাদনের সার্বিকচিত্র  
(Overview of the Performance of the Preparation of Development Plan for Mirsharai Upazila, Chittagong District: Risk Sensitive Landuse Plan)

প্রকল্পের প্রধান কার্যক্রমসমূহ : ভৌত-প্রকৃতি জরিপ, ভূসংস্থানিক, ভৌত ও অবকাঠামো জরিপ, ভূমি ব্যবহার জরিপ, জল ও জলজ পরিবেশ সংক্রান্ত স্টাডি, আর্থ সামাজিক জরিপ, অর্থনৈতিক কর্মকান্ড জরিপ, যাতায়াত ও পরিবহন জরিপ, কলকারখানা জরিপ, পয়ঃ নিষ্কাশন জরিপ, শিক্ষা ও স্বাস্থ্য সংক্রান্ত স্টাডি পরিবেশ সংক্রান্ত স্টাডি, ভূগোলিক জরিপ, ঐতিহাসিক নিদর্শন সমূহের জরিপ, জলবায়ু সংক্রান্ত বিষয়াদির পর্যালোচনা ও বিশ্লেষণ ইত্যাদি। উক্ত জরিপ ও কার্যক্রম সঠিক ও নির্ভুলভাবে বাস্তবায়নের লক্ষ্যে আধুনিক প্রযুক্তির ব্যবহার করার কার্যক্রম চলমান আছে। Satellite Image-based 3-dimensional photogrammetric প্রযুক্তির মাধ্যমে প্রকল্প এলাকার সকল Physical Feature সম্বলিত ম্যাপ প্রস্তুত করা হয়েছে, যার সঠিকতা নিশ্চিত করার জন্য পরবর্তীতে ground truthing সম্পন্ন করা হয়েছে। এসকল কাজ সম্পন্ন করার জন্য পরামর্শক প্রতিষ্ঠান নিয়োগ করা হয়েছে। এছাড়া একাধিক স্থানীয় সংস্থা, স্টেকহোল্ডার, পেশাদার সংস্থা ও সমিতির সাথে মতবিনিময় করার কার্যক্রম চলমান আছে। পরিকল্পনা প্রণয়নে স্থানীয় জনগোষ্ঠীকে সম্পৃক্ত করার জন্য প্রকল্প এলাকার পিআরএ, ফোকাস গ্রুপ ডিসকাশান, ও সেমিনার আয়োজন করা হচ্ছে। সর্বোপরি জনগণের Mental space এর অন্তর্ভুক্তির মাধ্যমে দৈনন্দিন Spatial practice এর আলোকে Social space নির্ধারণ করত: যথাযথ ভূমি ব্যবহার পরিকল্পনা তথা উন্নয়ন পরিকল্পনা প্রণয়ন করার কার্যক্রম চলমান আছে।  
উন্নয়ন পরিকল্পনার কাঠামো : প্রস্তাবিত পরিকল্পনা মূলত ত(তিন) স্তর বিশিষ্ট। যথা- ষ্ট্রাকচার প্ল্যান, আরবান এরিয়া প্ল্যান ও এ্যাকশন এরিয়া প্ল্যান।

প্রথম স্তর : ষ্ট্রাকচার প্ল্যান ২০ বছর উদ্দেশ্য : কাঠামো পরিকল্পনার নীতি ও কৌশল নির্ধারণ পূর্বক পরবর্তী পরিকল্পনা, অবকাঠামো ও দিকনির্দেশনা।
দ্বিতীয় স্তর : আরবান এরিয়া প্ল্যান ১০ বছর উদ্দেশ্য : ১০ বছর মেয়াদী প্রকল্প এলাকার ষ্ট্রাকচার প্ল্যানের
তৃতীয় স্তর : এ্যাকশন এরিয়া প্ল্যান ০৫ বছর উদ্দেশ্য : নির্দিষ্ট এলাকার বা নির্দিষ্ট সমস্যার (৫ বছর মেয়াদী) বিস্তৃত উন্নয়ন পরিকল্পনা।

এছাড়াও আপদকালীন পরিকল্পনা(Contingency Plan), গ্রামীণ এলাকা পরিকল্পনা ইত্যাদি উন্নয়ন পরিকল্পনায় অন্তর্ভুক্ত রয়েছে।  
মেয়াদকাল : প্রকল্পের মূল মেয়াদ: জানুয়ারি, ২০১৭ হতে ডিসেম্বর, ২০১৮ পর্যন্ত। সংশোধিত মেয়াদ: : জানুয়ারি, ২০১৭ হতে জুন, ২০২০ পর্যন্ত।

প্রকল্পের লক্ষ্য ও উদ্দেশ্য : দুর্যোগ প্রভাব বিবেচনায় সুষ্ঠু নগরায়নের মাধ্যমে প্রকল্প এলাকার বিশেষ অর্থনৈতিক অঞ্চল ও পর্যটনসহ ভৌত ও আর্থ-সামাজিক উন্নয়নে সহায়তা করা। তজ্জন্য নিম্নোক্ত বিষয়গুলো সর্বাধিক অগ্রাধিকারের ভিত্তিতে বিবেচনা করা হবেঃ

- ১) কৃষি জমি সংরক্ষণের জন্য নগরায়নের সম্ভাব্য স্থান চিহ্নিতকরণ।
- ২) সুষ্ঠু ভূমি ব্যবহার পরিকল্পনার মাধ্যমে পরিকল্পিত নগর।
- ৩) প্রকল্পের সমন্বিত ভূমি ব্যবহার পরিকল্পনা প্রণয়নকালীন সময়ে সকল দুর্যোগ ঝুঁকি হ্রাসের সার্বিক উপায়সমূহ আলীকরণ।
- ৪) ভূমি ব্যবহার পরিকল্পনায় ঝুঁকি হ্রাসকে প্রাধান্য দিয়ে ভূমির সর্বোত্তম ব্যবহার ও ভূমির ব্যবহার নিয়ন্ত্রণের মাধ্যমে সম্ভাব্য ঝুঁকি প্রতিরোধের মাত্রা নির্ণয়ের নীতিমালা প্রণয়ন।
- ৫) ভূমি ব্যবহার পরিকল্পনার মাধ্যমে নগর জনসাধারণ কর্তৃক দুর্যোগ মোকাবিলা ও দুর্যোগ অভিযোজনের কৌশল নির্ধারণ।
- ৬) বাংলাদেশের সম্ভাব্য দুর্যোগ ঝুঁকিপূর্ণ এলাকায় প্রাথমিক সেন্টার সমূহের উন্নয়নকল্পে ছড়ানো ছিটানো জনবসতি সমূহের ক্রমপুঞ্জীভূতকরণের নীতিমালা ও কৌশল নির্ধারণ।
- ৭) শহরকে দুর্যোগ ঝুঁকি মুক্ত করার লক্ষ্যে সমন্বিত সুসংহত এবং সুসামঞ্জস্যপূর্ণ উপায়ে প্ল্যানিং প্যাকেজ প্রণয়ন
- ৮) প্রকল্প এলাকায় দুর্যোগের ঝুঁকির তীব্রতা হ্রাসের জন্য সমন্বিত উন্নয়ন প্রস্তাবনা প্রণয়ন।
- ৯) পর্যটন শিল্পের বিকাশের সহায়ক ভূমি ব্যবহার গাইডলাইন প্রস্তাবনা করা।
- ১০) মীরসরাই ইকোনমিক জোন কেন্দ্র করে ভবিষ্যতে Township এর ভূমি ব্যবহার প্রস্তাবনা করা।

৬৮

৬৯

৭০

৭১

৭২

## উপক্রমণিকা(Preamble)

সরকারি দপ্তর/সংস্থাসমূহের প্রাতিষ্ঠানিক দক্ষতা বৃদ্ধি, স্বচ্ছতা ও জবাবদিহি জোরদার করা, সুশাসন সংহতকরণ এবং সম্পদের যথাযথ ব্যবহার নিশ্চিতকরণের মাধ্যমে রূপকল্প ২০২১ এর যথাযথ বাস্তবায়নের লক্ষ্যে-

প্রকল্প পরিচালক, “চট্টগ্রাম জেলার মীরসরাই উপজেলার উন্নয়ন পরিকল্পনা প্রণয়নঃ সার্বিক দুর্যোগ ব্যবস্থাপনাকে ভূমি ব্যবহারের মাধ্যমে সম্পূর্ণকরণ” শীর্ষক প্রকল্প  
নগর উন্নয়ন অধিদপ্তর

এবং

পরিচালক, নগর উন্নয়ন অধিদপ্তর, গৃহায়ন ও গণপূর্ত মন্ত্রণালয়, গণপ্রজাতন্ত্রী বাংলাদেশ সরকার এর মধ্যে ২০১৯ সালের ২০ জুন তারিখে বার্ষিক কর্মসম্পাদন চুক্তি স্বাক্ষরিত হল।

এই চুক্তিতে স্বাক্ষরকারী উভয়পক্ষ নিম্নলিখিত বিষয়সমূহে সম্মত হলেন :

৩৫

৩৫

Hand

৩৫

৩৫

## সেকশন-১

অধিদপ্তরের রূপকল্প (Vision), অভিলক্ষ্য (Mission), কৌশলগত উদ্দেশ্যসমূহ এবং কার্যাবলি

১:(Vision)রূপকল্প

পরিকল্পিত বাংলাদেশ

১:(Mission)অভিলক্ষ্য

দুর্যোগ ঝুঁকিবিবেচনাপূর্বক সমন্বিত নগর ও অঞ্চল পরিকল্পনা প্রণয়ন।

১.৩ কৌশলগত উদ্দেশ্যসমূহ:(Strategic Objectives)

১.৩.১ অধিদপ্তরের কৌশলগত উদ্দেশ্যসমূহ

১. পরিকল্পিত নগরায়ন;

১.৩.২ আবশ্যিক কৌশলগত উদ্দেশ্যসমূহ

- ১) দাপ্তরিক কর্মকাণ্ডে স্বচ্ছতা বৃদ্ধি ও জবাবদিহি নিশ্চিতকরণ;
- ২) কর্মসম্পাদনে গতিশীলতা আনয়ন ও সেবার মান বৃদ্ধি,
- ৩) আর্থিক ও সম্পদ ব্যবস্থাপনার উন্নয়ন।

১.৪ কার্যাবলি:(Functions)

১.৪.১ নগরায়ন, নগর এলাকার ভূমির সুষ্ঠু ব্যবহার ও ভূমি উন্নয়ন বিষয়ে সরকারকে পরামর্শ প্রদান করা।

১.৪.২ দেশের ৪ টি মেট্রোপলিটন সিটি যথাঃ-ঢাকা, চট্টগ্রাম, খুলনা ও রাজশাহী বাদে সকল নগর এলাকার মাষ্টার প্ল্যান প্রণয়ন, নগর এলাকার অভ্যন্তরে এলাকাভিত্তিক বিস্তারিত ভূমি ব্যবহার নকশা ও অঞ্চলভিত্তিক প্ল্যান প্রণয়ন ও সমন্বয় সাধন করা।

১.৪.৩ নগরায়ন প্রক্রিয়ায় আর্থ-সামাজিক বিষয়ে গবেষণা করে ও ভবিষ্যতে নগর উন্নয়নের ক্ষেত্রে দেশব্যাপী নগর উন্নয়ন সংক্রান্ত স্থান নির্ণয় করা।

১.৪.৪ নগরায়ন কর্মসূচী প্রণয়ন করা এবং এই কর্মসূচী সংশ্লিষ্ট সেক্টর এজেন্সীগুলোর উন্নয়নমূলক কর্মকাণ্ডের স্থান নির্ধারনে সহযোগিতা করা।

১.৪.৫ মানব বসতি উন্নয়ন পরিকল্পনাকারী প্রতিষ্ঠান হিসাবে নগর উন্নয়ন অধিদপ্তর আন্তর্জাতিক কারিগরী সহযোগী বিষয়ক কর্মসূচী বাস্তবায়নে দেশের ফোকাল পয়েন্ট ও প্রতিরূপ সংস্থা হিসাবে কার্যাদি সম্পাদন করা।



১.৪.৬ ভৌত পরিকল্পনা এবং নগরায়ন ও মানববসতি সংক্রান্ত বিষয়ে সচেতনতা সৃষ্টির উদ্দেশ্যে সেমিনার এবং ওয়ার্কশপের আয়োজন করা এবং নগরায়ন ও মানববসতি সংক্রান্ত গবেষণালব্ধ বিষয় সম্পর্কে প্রকাশনা বের করা।

১.৪.৭ পরিকল্পনা ও উন্নয়ন বিষয়ে বিভিন্ন প্রতিষ্ঠানে নিয়োজিত কর্মকর্তা ও কর্মচারীদের ইন-সার্ভিস প্রশিক্ষণ প্রদান করা।

১.৪.৮ নগর উন্নয়ন সংশ্লিষ্ট কর্তৃপক্ষ/সংস্থাসমূহকে তাদের অনুরোধক্রমে পরামর্শ প্রদান করা।

তাছাড়া নগর উন্নয়ন অধিদপ্তর কেন্দ্রীয় ভূমি বরাদ্দ কমিটির এখতিয়ারভুক্ত নিম্ন লিখিত থানা যথাঃ কোতয়ালী, লালবাগ, রমনা, সূত্রাপুর, মতিঝিল, কেরানীগঞ্জ, খানমন্ডি, তেজগাঁও, গুলশান, মোহাম্মদপুর, মিরপুর, টংগী, রূপগঞ্জ, ক্যান্টনমেন্ট, সাভার, জয়দেবপুর, নারায়নগঞ্জ, ফতুল্লা/বন্দর, সিদ্দিরগঞ্জ, নরসিংদী এবং ডেমরায় (১৯৮০ ইং সনের পর উল্লেখিত থানা বিভক্ত হয়ে কোন নতুন থানা সৃষ্টি হলে কিংবা ভবিষ্যতে আরো বিভক্ত হলে উক্ত থানা এলাকাও অন্তর্ভুক্ত হবে) জমি অধিগ্রহণের জন্য সরকারি, আধা-সরকারি ও স্বায়ত্বশাসিত সংস্থা কর্তৃক চাহিত ভূমির পরিকল্পিত ব্যবহার বিষয়ে পরিষ্কার-নিরীক্ষা পূর্বক অনাপত্তিপত্র প্রদান করে থাকে। নগর উন্নয়ন অধিদপ্তর নিজস্ব সীমিত জনবল এবং আর্থিক সামর্থের মাধ্যমে ভৌত পরিকল্পনা ও গবেষণামূলক কর্মকাণ্ডের দ্বারা দেশের উন্নয়নে অবদান রেখে চলছে।

৫

৬

৭

৮

৯

সেকশন ২

প্রকল্পের বিভিন্ন কার্যক্রমের চূড়ান্ত ফলাফল/প্রভাব Outcome/Impact

চূড়ান্তফলাফল/প্রভাব Outcome/Impact	কর্মসম্পাদনসূচকসমূহ (Performance Indicators)	একক (Unit)	প্রকৃত			লক্ষ্যমাত্রা	প্রক্ষেপণ		নির্ধারিত লক্ষ্যমাত্রা অর্জনের ক্ষেত্রে যৌথভাবে দায়িত্বপ্রাপ্ত মন্ত্রণালয়/বিভাগ/ সংস্থাসমূহের নাম	উপাসূত্র (source(s) of data)
			২০১৬-১৭	২০১৭- ১৮	২০১		২০২০-২১	২০২১-২২		
১	২	৩	৪	৫	৬	৭	৮	৯	১০	১১
পরিকল্পিত নগর ও অঞ্চল	প্রণয়নকৃত পরিকল্পনা এলাকা	একর				১১৯০২২.২৫			অর্থবিভাগ, পরিকল্পনা কমিশন, গৃহায়ন ও গণপূর্ত মন্ত্রণালয়	প্রকল্প সমাপ্ত প্রতিবেদন

\*সাময়িক (provisional) তথ্য

৭৮

৯৮

১০৮

১১৮

১২৮

১৩৮

১৪৮

১৫৮

১৬৮

১৭৮

১৮৮

১৯৮

২০৮

২১৮

২২৮

২৩৮

২৪৮

২৫৮

২৬৮

২৭৮

২৮৮

২৯৮

৩০৮

৩১৮

৩২৮

৩৩৮

৩৪৮

৩৫৮

৩৬৮

৩৭৮

৩৮৮

৩৯৮

৪০৮

৪১৮

৪২৮

৪৩৮

৪৪৮

৪৫৮

৪৬৮

৪৭৮

৪৮৮

৪৯৮

৫০৮

৫১৮

৫২৮

৫৩৮

৫৪৮

৫৫৮

৫৬৮

৫৭৮

৫৮৮

৫৯৮

৬০৮

৬১৮

৬২৮

৬৩৮

৬৪৮

৬৫৮

৬৬৮

৬৭৮

৬৮৮

৬৯৮

৭০৮

৭১৮

৭২৮

৭৩৮

৭৪৮

৭৫৮

৭৬৮

৭৭৮

৭৮৮

৭৯৮

৮০৮

৮১৮

৮২৮

৮৩৮

৮৪৮

৮৫৮

৮৬৮

৮৭৮

৮৮৮

৮৯৮

৯০৮

৯১৮

৯২৮

৯৩৮

৯৪৮

৯৫৮

৯৬৮

৯৭৮

৯৮৮

৯৯৮

১০০৮







মাঠ পর্যায়ের আর্থিক কৌশলগত উদ্দেশ্যসমূহ, ২০১৯-২০

কলাম-১ কৌশলগত উদ্দেশ্য (Strategic Objectives)	কলাম-২ কৌশলগত উদ্দেশ্যের মান (Weight of Strategic Objectives)	কলাম-৩ কার্যক্রম (Activities)	কলাম-৪ কর্মসম্পাদন সূচক (Performance Indicator)	একক (Unit)	কলাম-৫ কর্মসম্পাদন সূচকের মান (Weight of Performance Indicator)	কলাম-৬ লক্ষ্যমাত্রার মান ২০১৯-২০				
						অসাধারণ (Excellent)	অতি উত্তম (Very Good)	উত্তম (Good)	চলতি মান (Fair)	চলতিমানের নিম্নে (Poor)
[১] দাপ্তরিক কর্মকাণ্ডে স্বচ্ছতা বৃদ্ধি ও জবাবদিহি নিশ্চিতকরণ	৬	[১.২] জাতীয় শূদ্ধাচার কৌশল ও তথ্য অধিকার বাস্তবায়ন  [১.৩] অভিযোগ প্রতিকার ব্যবস্থা বাস্তবায়ন	কর্মসম্পাদন সূচক (Performance Indicator)	জনঘণ্টা	০.৫	১০০%	৯০%	৮০%	৭০%	৬০%
						৬০	-	-	-	-
						১০০	৯০	৮০	-	-
						২৪ জুলাই, ২০১৯	২৯ জুলাই, ২০১৯	৩০ জুলাই, ২০১৯	৩১ জুলাই, ২০১৯	০১ আগস্ট, ২০১৯
						১৩ জানুয়ারি, ২০২০	১৬ জানুয়ারি, ২০২০	১৭ জানুয়ারি, ২০২০	২০ জানুয়ারি, ২০২০	২১ জানুয়ারি, ২০২০
						১০০	৯৫	৯০	৮৫	-
						১০০%	৯০%	৮০%	৭০%	-
						১২	১১	১০	৯	-
						৯০%	৮০%	৭০%	৬০%	-
						৮	৮	৩	২	-
[২] কর্মসম্পাদনে পতিশীলতা আনয়ন ও সেবার মান বৃদ্ধি	৮	[১.৪] সেবা প্রদান প্রতিশ্রুতি হালনাগাদকরণ ও বাস্তবায়ন  [১.৮] সেবা প্রদান প্রতিশ্রুতি হালনাগাদকরণ ও বাস্তবায়ন  [২.১] ই-ফাইলিং পদ্ধতি বাস্তবায়ন	কর্মসম্পাদন সূচক (Performance Indicator)	তারিখ	০.৫	১০০%	৯০%	৮০%	৭০%	৬০%
						৬০	৫৫	৫০	৪৫	৪০
						১০০	৯০	৮০	৭০	৬০
						৩১ ডিসেম্বর, ২০১৯	১৫ জানুয়ারি, ২০২০	০৭ ফেব্রুয়ারি, ২০২০	১৭ ফেব্রুয়ারি, ২০২০	২৮ ফেব্রুয়ারি, ২০২০
						১০০	৯০	৮০	৭০	৬০
৯০	৮৫	৮০	৭৫	৭০						
১০০%	৯০%	৮০%	৭০%	৬০%						
১২	১১	১০	৯	-						
৯০%	৮০%	৭০%	৬০%	৫০%						
৮	৮	৩	২	-						
১০০%	৯০%	৮০%	৭০%	৬০%						
৬০	৫৫	৫০	৪৫	৪০						

৬৬

Amr

৬৬


৬৬



আমি, প্রকল্প পরিচালক, “চট্টগ্রাম জেলার মীরসরাই উপজেলার উন্নয়ন পরিকল্পনা প্রণয়নঃ সার্বিক দুর্যোগ ব্যবস্থাপনাকে ভূমি ব্যবহারের মাধ্যমে সম্পৃক্তকরণ” শীর্ষক প্রকল্প, নগর উন্নয়ন অধিদপ্তর, গণপ্রজাতন্ত্রী বাংলাদেশ সরকারের মাননীয় সচিব গৃহায়ন ও গণপূর্ত মন্ত্রণালয় এর প্রতিনিধি হিসাবে পরিচালক, নগর উন্নয়ন অধিদপ্তর এর নিকট অঞ্জীকার করছি যে, এই চুক্তিতে বর্ণিত ফলাফল অর্জনে সচেষ্ট থাকব।

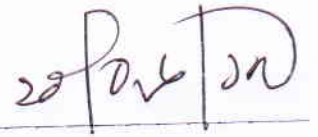
আমি, পরিচালক, নগর উন্নয়ন অধিদপ্তর, গণপ্রজাতন্ত্রী বাংলাদেশ সরকারের মাননীয় সচিব গৃহায়ন ও গণপূর্ত মন্ত্রণালয় এর প্রতিনিধি হিসাবে প্রকল্প পরিচালক, “চট্টগ্রাম জেলার মীরসরাই উপজেলার উন্নয়ন পরিকল্পনা প্রণয়নঃ সার্বিক দুর্যোগ ব্যবস্থাপনাকে ভূমি ব্যবহারের মাধ্যমে সম্পৃক্তকরণ” শীর্ষক প্রকল্প, নগর উন্নয়ন অধিদপ্তর এর নিকট অঞ্জীকার করছি যে, এই চুক্তিতে বর্ণিত ফলাফল অর্জনে প্রয়োজনীয় সহযোগিতা প্রদান করব।

স্বাক্ষরিত:




প্রকল্প পরিচালক

“চট্টগ্রাম জেলার মীরসরাই উপজেলার উন্নয়ন পরিকল্পনা প্রণয়নঃ সার্বিক দুর্যোগ ব্যবস্থাপনাকে ভূমি ব্যবহারের মাধ্যমে সম্পৃক্তকরণ” শীর্ষক প্রকল্প  
নগর উন্নয়ন অধিদপ্তর



তারিখ



পরিচালক

নগর উন্নয়ন অধিদপ্তর

20.06.2019

তারিখ

শব্দসংক্ষেপ(Acronyms)

Amr

১৩

সংযোজনী- ২: কর্মসম্পাদন সূচকসমূহ, বাস্তবায়নকারী মন্ত্রণালয়/বিভাগ/সংস্থা এবং পরিমাপ পদ্ধতি-এর বিবরণ

কার্যক্রম (Activities)	কর্মসম্পাদন সূচকসমূহ	বিবরণ	বাস্তবায়নকারী দপ্তর/সংস্থা	পরিমাপ পদ্ধতি এবং উপাত্তসূত্র	সাধারণ মন্তব্য
১.১ সার্ভে ডাটা তৈরি ও মাপ প্রস্তুত	[১.১.১] মার্চ পর্যায় সার্ভে ডাটা তৈরি/প্রস্তুত	মার্চ পর্যায় সার্ভে ডাটা তৈরি ও মাপ প্রস্তুত করা হবে	প্রকল্প পরিচালক, এমইউডিপি প্রকল্প	সংখ্যা	
	[১.১.২] ত্রৈমাসিক মাপ প্রস্তুত				
১.২ বাস্তবায়নকারী নিয়োগ	[১.২.১] আরবান প্ল্যানিং নিয়োগ	প্ল্যান ও রিপোর্ট প্রস্তুত করা এবং বাস্তবায়নকারী নিয়োগ করা হবে	প্রকল্প পরিচালক, এমইউডিপি প্রকল্প	সংখ্যা	
	[১.২.২] জুনিয়র ইঞ্জিনিয়ারিং নিয়োগ	পরিচালিত নগরায়নের লক্ষ্যে প্ল্যান ও রিপোর্ট প্রস্তুত করা হবে	প্রকল্প পরিচালক, এমইউডিপি প্রকল্প	সংখ্যা	
১.৩ প্ল্যান ও রিপোর্ট প্রস্তুত	[১.৩.১] ভূত্বক স্থানিকার প্ল্যান প্রস্তুত				
	[১.৩.২] খসড়া স্থানিকার প্ল্যান প্রস্তুত				
	[১.৩.৩] চূড়ান্ত স্থানিকার প্ল্যান প্রস্তুত				
	[১.৩.৪] খসড়া আরবান এরিয়া প্রস্তুত				
	[১.৩.৫] চূড়ান্ত আরবান এরিয়া প্রস্তুত				
	[১.৩.৬] খসড়া আরবান এরিয়া প্রস্তুত				
	[১.৩.৭] চূড়ান্ত আরবান এরিয়া প্রস্তুত				
	[১.৩.৮] খসড়া ডিটেইল্ড/একশন এরিয়া প্ল্যান প্রস্তুত				
	[১.৩.৯] চূড়ান্ত ডিটেইল্ড/একশন এরিয়া প্ল্যান প্রস্তুত				
	[১.৩.১০] খসড়া ডিটেইল্ড/একশন এরিয়া প্ল্যান রিপোর্ট প্রস্তুত				
১.৪ সভা/সেমিনার	[১.৪.১] খসড়া ডিটেইল্ড/একশন এরিয়া প্ল্যান রিপোর্ট প্রস্তুত				
	[১.৪.২] পিআইসি সভা অনুষ্ঠিত	প্রকল্পের পিআইসি সভা, Public Hearing, স্টেয়ারিং কমিটির সভা, সেমিনার অনুষ্ঠিত হবে	প্রকল্প পরিচালক, এমইউডিপি প্রকল্প	সংখ্যা	
	[১.৪.৩] Public Hearing অনুষ্ঠিত				
	[১.৪.৪] স্টেয়ারিং কমিটির সভা অনুষ্ঠিত				
১.৫ ওয়েব সাইট এ আপলোড	[১.৫.১] ওয়েব সাইট এ আপলোড কৃত (স্ট্রাকচার প্ল্যান, আরবান এরিয়া প্ল্যান, ডিটেইল্ড/একশন এরিয়া প্ল্যান)	প্রস্তুতকৃত প্ল্যানসমূহ ওয়েবসাইটে আপলোড করা হবে	প্রকল্প পরিচালক, এমইউডিপি প্রকল্প	সংখ্যা	

১৬

১৭

১৮

১৯

সংযোজনী ৩ : অন্যান্য মন্ত্রণালয়..... বিভাগের/ নিকট প্রত্যাশিত সুনির্দিষ্ট কর্মসম্পাদন সহায়তাসমূহ

প্রতিষ্ঠানের ধরণ	প্রতিষ্ঠানের নাম	সংশ্লিষ্ট কর্মসম্পাদন সূচক	উক্ত প্রতিষ্ঠানের নিকট সংশ্লিষ্ট মন্ত্রণালয়/ বিভাগের/ প্রত্যক্ষিত সহায়তা	প্রত্যাশার যৌক্তিকতা	উক্ত প্রতিষ্ঠানের নিকট প্রত্যাশার মাত্রা উল্লেখ করুন	প্রত্যাশা পূরণ না হলে সম্ভাব্য প্রভাব
সরকারী	সার্ভে অব বাংলাদেশ	মাষ্টার প্ল্যান প্রণয়ন	BM pillar এর স্থানিক সংগ্রহ	ফিজিক্যাল ফিচার সার্ভে কাজে প্রয়োজন।		প্ল্যান প্রণয়নে সময় বেশী লাগবে।
	ডিএলআরএস		মৌজা ম্যাপ সংগ্রহ	ফিজিক্যাল ফিচার সার্ভে কাজে প্রয়োজন।		
	ভূতাত্ত্বিক জরিপ অধিদপ্তর		ভূতাত্ত্বিক তথ্য-উপাত্ত	দুর্যোগম্যাপ প্রণয়ন		
	পানি উন্নয়ন বোর্ড		পানির লেভেল/রেইনফল্ড এর তথ্য-উপাত্ত	দুর্যোগম্যাপ প্রণয়ন		
	ওয়ারপো		পানির লেভেল/বন্যা এর তথ্য-উপাত্ত			

(৭)

Amr

বি

ক

৯